

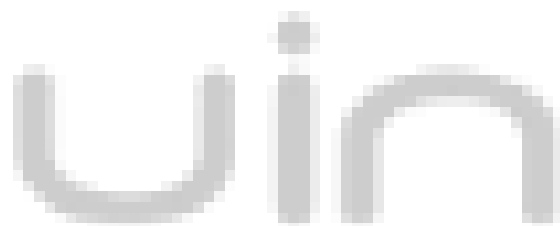
DAFTAR ISI

KATA PENGANTAR	i
DAFTAR ISI	iv
DAFTAR TABEL	viii
DAFTAR GAMBAR	x
BAB I PENDAHULUAN.....	1
1.1 Latar Belakang Permasalahan	1
1.2 Identifikasi Masalah	5
1.3 Rumusan Masalah	6
1.4 Tujuan Penelitian	7
1.5 Kegunaan Penelitian	8
1.5.1 Kegunaan Teoritis	8
1.5.2 Kegunaan Praktis	8
1.6 Kerangka Pemikiran	8
1.7 Hipotesis	11
BAB II TINJAUAN PUSTAKA.....	14
2.1 Tinjauan Penelitian Terdahulu	14
2.2 Tinjauan Teoritis	18
2.2.1 Administrasi	18
2.2.1.1 Pengertian Administrasi	18
2.2.1.2 Pengertian Administrasi Negara	19
2.2.2 Infrastruktur	20

2.2.2.1 Pengertian Infrastruktur	20
2.2.2.2 Infrastruktur Fisik dan Sosial	22
2.2.2.3 Peran Masyarakat dalam Infrastruktur	23
2.2.3 Pembangunan	24
2.2.3.1 Pengertian Pembangunan	24
2.2.3.2 Teor-teori Pembangunan	29
2.2.3.3 Tolak Ukur Keberhasilan Pembangunan	33
2.2.3.4 Manfaat dan Tujuan Pembangunan	38
2.2.4 Hubungan antara Pembangunan dengan Infrastruktur	
Hubungan Sosial Masyarakat.....	40
BAB III METODOLOGI PENELITIAN	45
3.1 Metode Penelitian	45
3.2 Populasi dan Sampel	46
3.2.1 Populasi	46
3.2.2 Sampel	47
3.3 Sumber dan Jenis Data	48
3.4 Variabel Penelitian	49
3.5 Teknik Pengumpulan Data	52
3.5.1 Studi Lapangan (Field Research).....	52
3.5.2 Studi Kepustakaan (Library Research)	53
3.6 Pengukuran Data	54
3.7 Teknik Analisis Data	56
3.8 Pengujian Instrumen Penelitian.....	57

3.8.1 Uji Validitas.....	57
3.8.2 Uji Reliabilitas.....	59
3.9 Pengujian Hipotesis	62
3.9.1 Analisis Regresi Linear Berganda.....	62
3.9.2 Uji-t	64
3.9.3 Uji F.....	65
3.9.4 Analisis Koefisien Determinasi.....	59
3.10 Tempat Penelitian dan Jadwal Penelitian	67
3.10.1 Tempat Penelitian	67
3.10.2 Jadwal Penelitian	68
BAB IV HASIL PENELITIAN DAN PEMBAHASAN.....	69
4.1 Gambaran Umum Daerah Kabupaten Sumedang.....	69
4.1.1 Sejarah Singkat Kabupaten Sumedang.....	69
4.1.2 Wilayah Kabupaten Sumedang	70
4.1.3 Visi dan Misi Kabupaten Sumedang	72
4.1.4 Logo Kabupaten Sumedang	73
4.2 Gambaran Umum Kecamatan Jatigede Kabupaten Sumedang	75
4.2.1 Sejarah Kecamatan Jatigede Kabupaten Sumedang.....	75
4.2.2 Wilayah Kecamatan Jatigede Kabupaten Sumedang	75
4.2.3 Kependudukan di Kecamatan Jatigede.....	76
4.2.4 Visi dan Misi Kecamatan Jatigede Kabupaten Sumedang	77
4.2.5 Struktur Organisasi Pemerintahan Kecamatan Jatigede	79
4.3 Teknik Analisis Data	80

4.3.1 Tanggapan responden Mengenai Pembangunan	81
4.3.2 Tanggapan Responden Mengenai Infrastruktur Sosial	94
4.4 Pengujian Instrumen	100
4.4.1 Uji Validitas	100
4.4.2 Uji Reliabilitas	102
4.5 Pengujian Hipotesis	105
4.5.1 Analisis Regresi Linier Berganda	105
4.5.2 Uji Parsial (Uji t)	108
4.5.3 Uji Simultan (Uji F)	112
4.5.4 Analisi Koefisien Determinasi	113
4.6 Pembahasan	115
BAB V KESIMPULAN DAN SARAN	126
5.1 Kesimpulan	126
5.2 Saran	129
DAFTAR PUSTAKA	131
LAMPIRAN-LAMPIRAN	134

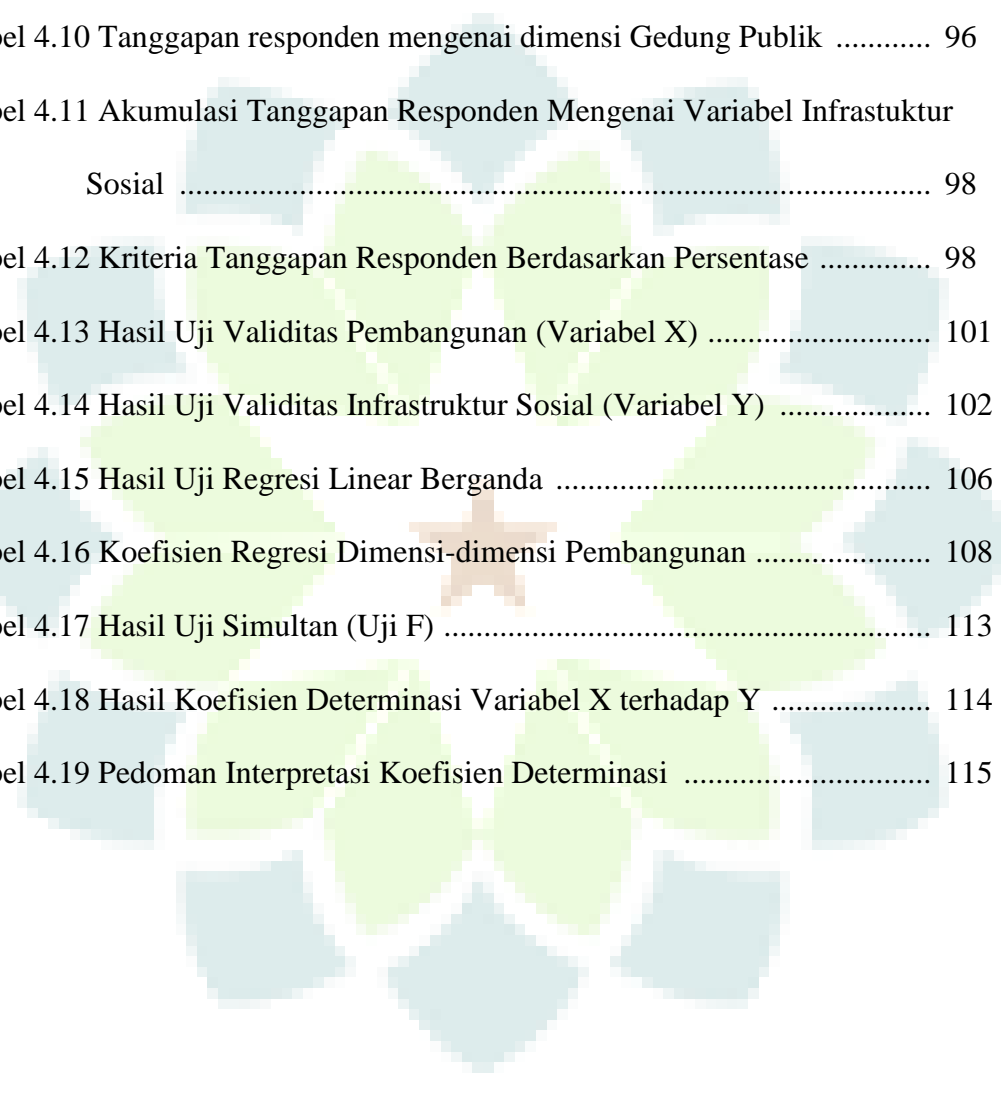


UNIVERSITAS ISLAM NEGERI
SUNAN GUNUNG DJATI
BANDUNG

DAFTAR TABEL

Tabel 1.1 Infrastruksur Sosial Masyarakat Kecamatan Jatigede Kabupaten Sumedang Tahun 2011 s.d 2015	2
Tabel 3.1 Jumlah Penduduk Berdasarkan Jenis Kelamin Per Desa Di Kecamatan Jatigede	46
Tabel 3.2. Jumlah Rincian Populasi	48
Tabel 3.3 Oprasionalisasi Variabel	51
Tabel 3.4 Pedoman Pemberian Bobot Nilai Pada Skala Likert	54
Tabel 3.5 Pedoman Untuk Memberikan Interpretasi Koefisien Determinasi	67
Tabel 3.6 Jadwal Penelitian	68
Tabel 4.1 Jumlah Penduduk Berdasarkan Jenis Kelamin Per Desa Di Kecamatan Jatigede	77
Tabel 4.2 Tanggapan responden mengenai dimensi Kekayaan Rata-rata	81
Tabel 4.3 Tanggapan responden mengenai dimensi Pemerataan	83
Tabel 4.4 Tanggapan responden mengenai dimensi Kualitas Kehidupan	85
Tabel 4.5 Tanggapan responden mengenai dimensi Kerusakan Lingkungan .	87
Tabel 4.6 Tanggapan responden mengenai dimensi Keadilan Sosial dan Kesinambungan	89
Tabel 4.7 Akumulasi Tanggapan Responden Mengenai Variabel Pembangunan	91
Tabel 4.8 Kriteria Tanggapan Responden Berdasarkan Persentase	92

Tabel 4.9 Tanggapan responden mengenai dimensi Pelayanan Trasportasi ...	94
Tabel 4.10 Tanggapan responden mengenai dimensi Gedung Publik	96
Tabel 4.11 Akumulasi Tanggapan Responden Mengenai Variabel Infrastruktur Sosial	98
Tabel 4.12 Kriteria Tanggapan Responden Berdasarkan Persentase	98
Tabel 4.13 Hasil Uji Validitas Pembangunan (Variabel X)	101
Tabel 4.14 Hasil Uji Validitas Infrastruktur Sosial (Variabel Y)	102
Tabel 4.15 Hasil Uji Regresi Linear Berganda	106
Tabel 4.16 Koefisien Regresi Dimensi-dimensi Pembangunan	108
Tabel 4.17 Hasil Uji Simultan (Uji F)	113
Tabel 4.18 Hasil Koefisien Determinasi Variabel X terhadap Y	114
Tabel 4.19 Pedoman Interpretasi Koefisien Determinasi	115

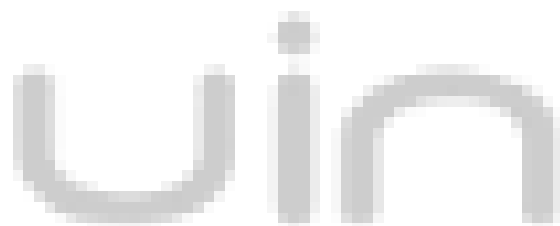


uin

UNIVERSITAS ISLAM NEGERI
SUNAN GUNUNG DJATI
BANDUNG

DAFTAR GAMBAR

Gambar 1.1 Pola Kerangka Pemikiran	11
Gambar 3.1 Garis Kontinum	56
Gambar 4.1 Peta Kabupaten Sumedang	71
Gambar 4.2 Logo Kabupaten Sumedang	73
Gambar 4.3 Persentase Luas Wilayah Desa-Desa di Kecamatan Jatigede Tahun 2015	76
Gambar 4.4 Struktur Organisasi Kecamatan Jatigede Tahun 2014-2018	79



UNIVERSITAS ISLAM NEGERI
SUNAN GUNUNG DJATI
BANDUNG